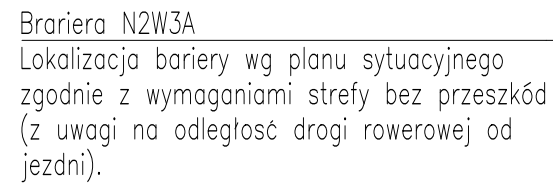


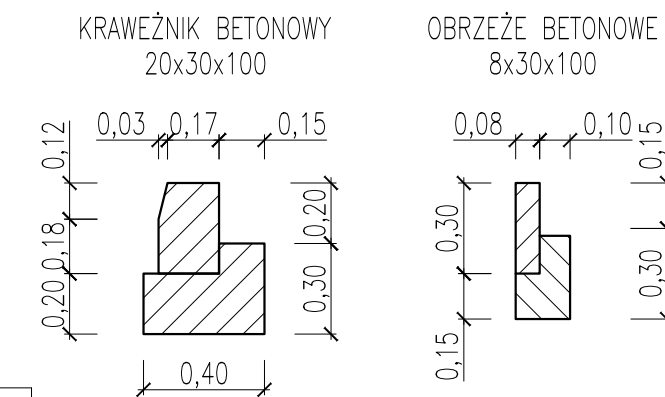
## SKALA 1:50






W przypadku wystąpienia w podłożu warunków gruntowo-wodnych klasyfikujących podłoże do grupy nośności G3–G4 należy zastosować dolne warstwy konstrukcji:

		Dla nawierzchni drogi rowerowej / pieszo – rowerowej	
		G1	nie stosuje się –
		G2	nie stosuje się –
$E_2 \geq 50$ MPa	G3	w-wa ulepszanego podłoża z gruntu stabilizowanego cementem C1,5/2	15cm
$E_2 \geq 35$ MPa			
$E_2 \geq 50$ MPa	G4	w-wa ulepszanego podłoża z gruntu stabilizowanego cementem C1,5/2	20cm
$E_2 \geq 25$ MPa			

SKALA 1:25 – lokalizacja zgodnie z planem sytuacyjnym



<p>INWESTOR</p>  <p>Gmina <b>Niechanowo</b></p>	Temat	Wykonanie koncepcji i Programu Funkcjonalno – Użytkowego (w skrócie PFU) dla ścieżki rowerowej Gniezno – Witkowo - etap II, gmina Niechanowo				
	Stadium	Koncepcja				
	Branża	Drogowa				Skala rysunku 1:50, 1:25
<p>PROJEKTANT</p>  <p>PRACOWNIA PROJEKTOWA WITOLD ORCZYŃSKI</p>	Tytuł rysunku	Przekrój normalny				Rewizja 0
	Numer rysunku	3	Nr arkusza	-	Data opracowania	2025.05
	Stanowisko	Imię i nazwisko	Nr uprawnień	Specjalność		Podpis
	Projektant	mgr inż. Dariusz Jarysz	WK/P/0255/POOD/08	UPR. BUD. DO PROJEKTOWANIA BEZ OGRANICZEŃ W SPEC. DROGOWEJ		
	Sprawdzający	mgr inż. Damian Lewandowski	7131/55/P/2001	PROJEKTOWANIE BEZ OGRANICZEŃ W SPEC. KONSTRUKCYJNO-BUDOWLANEJ		